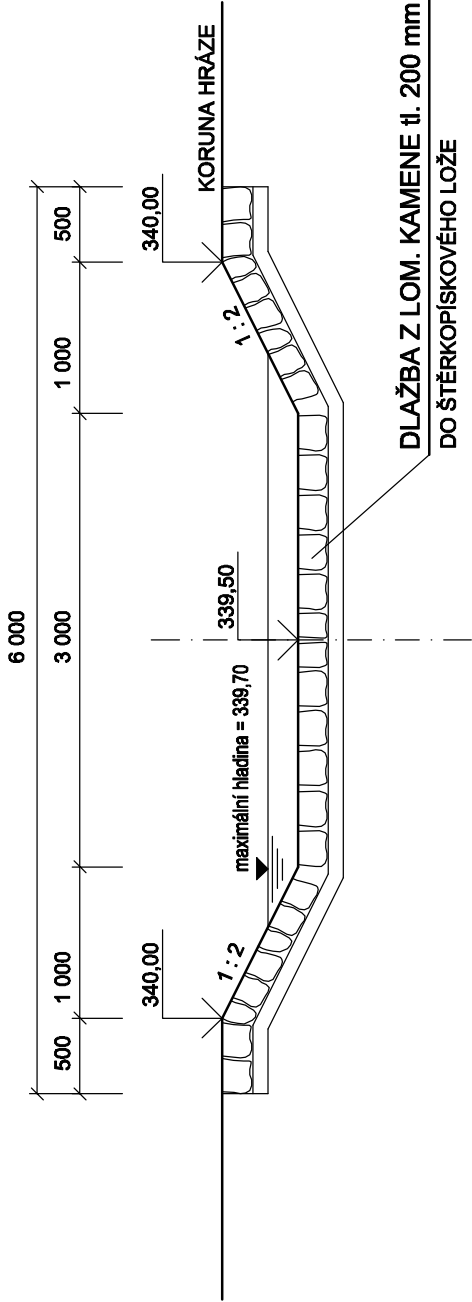
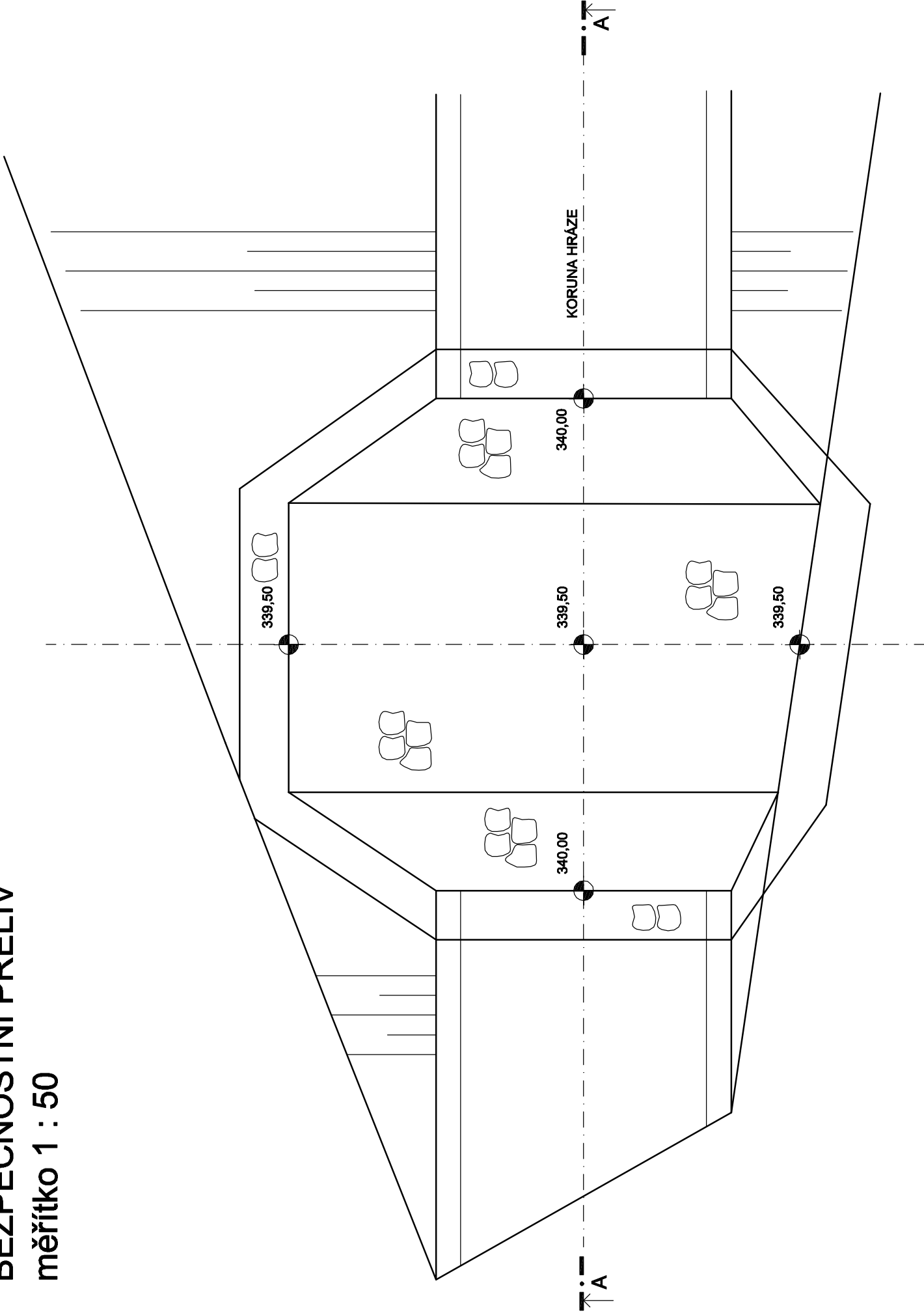



BEZPEČNOSTNÍ PŘELIV
měřítko 1 : 50



| | | | | | |
|-------------------------|--|--|--|--|--|
| Zodpovědný projektant : | | Vyracoval : | | <div><h1>Geodetika</h1><p>Sportovní 3, 796 01 Prostějov tel.: 582 330 238 E-mail: posta@geodetika.cz</p></div> | |
| Ing. Radek RŮŽIČKA | | Ing. Petr KUDA - vodní hospodářství | | | |
| | | Ing. Lucie KOČICOVÁ - vegetační úpravy | | | |
| | | Ing. Michal MAJER - komunikace | | | |
| Obec : | | VINCENCOV | | Číslo zakázky : | |
| Okres : | | PROSTĚJOV | | Datum : | |
| Investor : | | MINISTERSTVO ZEMĚDĚLSTVÍ - POZEMKOVÝ ÚŘAD PROSTĚJOV | | Stupeň : | |
| Název zakázky : | | SPOLEČNÁ ZARÍZENÍ KOMPLEXNÍ POZEMKOVÉ ÚPRAVY - k.ú. VINCENCOV | | Formát : | |
| Název objektu : | | SO 09 - POLDR "DLOUHÉ" | | Měřítko : | |
| Název výkresu : | | BEZPEČNOSTNÍ PŘELIV | | Číslo výkresu : F/09 - 08 | |
| | | | | 501/2007 | |
| | | | | listopad/2007 | |
| | | | | DSP | |
| | | | | 2 A4 | |
| | | | | 1 : 50 | |